





Versant Le Fayet

	Voie communale (VC)
	Chemin rural (CR)
	Voie privée (VP)
	Voie ou chemin mixte (VC/CR; VP/CR...)

Nom de la voie	Entretien/Déneigement			Goudronnée			Propriété de la voie			Observation
	Total	Partiel	Aucun	Total	Partiel	Aucun	Domaine Public et domaine privée de la commune	Domaine public et/ou domaine privé de la commune et parcelles privées	Domaine privé	
LE FAYET										
1	Route des Amérands	X			X			X		
2	Avenue des Aravis	X			X			X		
3	Rue de l'Artisanat	X			X			X		
4	Chemin du Berchat		X (Fauchage été)			X (Empierrée PR 0 à 376 et 475 à la fin) (Goudronnée PR 376 à 475)		X		
5	Chemin du Bois Charmant	X			X			X		
6	Rue du Bois	X			X			X		
7	Impasse du Boulanger			X		X (Goudronnée PR 0 à 5) (Empierrée PR 5 à la fin)			X	
8	Chemin des Bouleaux		X (Fauchage été)				X	X		
9	Rue du Brey	X			X			X		
10	Impasse des Capucines			X	X				X	
11	Rue du Casino	X			X			X		
12	Allée du Centre Aéré	X				X (Empierrée PR 0 à 159) (Goudronnée PR 159 à la fin)		X		
13	Chemin des Chasseurs					X (Goudronnée PR 0 à 187) (Empierrée PR 187 à la fin)		X		Voie communale jusqu'à 187 m puis chemin rural
14	Bretelle accès Cimetière	X			X			X		
15	Rue du Clos Fleuri			X	X				X	

Proposition de classement soumis au Conseil Municipal			Voie privée (Non soumise à enquête publique)
Voie communale	Chemin rural		
X			
X			
X			
	X		
X			
X			
		X	
	X		
X			X
X			
			X
X	X		
X			
			X

	Nom de la voie		Entretien/Déneigement			Goudronnée			Propriété de la voie			Observation	Proposition de classement soumis au Conseil Municipal		
			Total	Partiel	Aucun	Total	Partiel	Aucun	Domaine Public et domaine privée de la commune	Domaine public et/ou domaine privé de la commune et parcelles privées	Domaine privé		Voie communale	Chemin rural	Voie privée (Non soumise à enquête publique)
16	Chemin des	Combes Derrières		X (Effectué du PR 0 à 380)			X (Goudronnée PR 0 à 256) (Empierrée PR 256 à la fin)			X		Chemin rural pour la partie communale puis chemin privé		X	X
17	Allée du Docteur Lépinay		X			X			X				X		
18	Rue des Ecoles		X			X			X				X		
19	Route des Epicéas			X (Effectué du PR 0 à 56)			X (Goudronnée PR 0 à 56) (Empierrée PR 56 à la fin)		X					X	
20	Allée de l'Escalade		X			X			X				X		
21	Rue du Faucigny		X			X			X				X		
22	Chemin de la Flavière				X		X (Goudronnée PR 0 à 50) (Empierrée PR 50 à la fin)			X					X
23	Avenue de la Gare		X			X			X				X		
24	Impasse des Deux Gares		X			X				X			X		
25	Allée Gontard		X			X			X				X		
26	Impasse	des Grands Champs			X	X				X		Chemin rural pour la partie communale puis chemin privé		X	X
27	Chemin du Grand Clos				X	X					X				X
28	Impasse	des Lauriers			X	X				X		Chemin rural pour la partie communale puis chemin privé		X	X
29	Impasse des Lilas				X				X	X					X

Nom de la voie	Entretien/Déneigement			Goudronnée			Propriété de la voie			Observation
	Total	Partiel	Aucun	Total	Partiel	Aucun	Domaine Public et domaine privée de la commune	Domaine public et/ou domaine privé de la commune et parcelles privées	Domaine privé	
30 Chemin des Merisiers			X			X			X	
31 Chemin des Myosotis			X	X					X	
32 Chemin des Pâquerettes	X			X			X			Chemin rural pour la partie communale puis chemin privé
33 Parking	X			X				X		Contre allée du Clos Fleuri
34 Le Perrey	X			X			X			
35 Chemin des Pervenches			X			X	X			
36 Impasse des Pivoines			X			X			X	
37 Place de la Gare	X			X					X	Domaine public relevant de la SNCF
38 Rue de la Plaine	X			X			X			
39 Rue de Portette	X			X				X		
40 Rue de la Poste	X			X			X			
41 Chemin des Primevères		X (Fauchage été)				X	X			
42 Rue du stade	X			X				X		
43 Impasse de Taborin	X			X					X	
44 Rue de Tête Noire	X			X				X		Voie communale jusqu'aux rails du TMB puis chemin rural
45 Route de Vervex	X			X			X			

Proposition de classement soumis au Conseil Municipal		Voie privée (Non soumise à enquête publique)
Voie communale	Chemin rural	
		X
		X
	X	X
X		
X		
	X	
		X
X		
X		
	X	
X		
	X	
X	X	
X		

	Nom de la voie	Entretien/Déneigement			Goudronnée			Propriété de la voie			Observation
		Total	Partiel	Aucun	Total	Partiel	Aucun	Domaine Public et domaine privée de la commune	Domaine public et/ou domaine privé de la commune et parcelles privées	Domaine privé	
46	Chemin du Vieux Bassin	X				X (Goudronnée PR 0 à 55) (Empierrée PR 55 à la fin)		X			
47	Avenue de Warens	X			X			X			

Proposition de classement soumis au Conseil Municipal		Voie privée (Non soumise à enquête publique)
Voie communale	Chemin rural	
	X	
X		