





## Versant Le Bettex

	Voie communale (VC)
	Chemin rural (CR)
	Voie privée (VP)
	Voie ou chemin mixte (VC/CR; VP/CR...)

Nom de la voie	Entretien/Déneigement			Goudronnée			Propriété de la voie			Observation
	Total	Partiel	Aucun	Total	Partiel	Aucun	Domaine Public et domaine privée de la commune	Domaine public et/ou domaine privé de la commune et parcelles privées	Domaine privé	
<b>LE BETTEX</b>										
1	Impasse des Azalées				X				X	
2	Rue du	Barrage	X				X (Goudronnée PR 0 à 123) (Empierrée PR 123 à la fin)			Voie communale jusqu'à l'intersection avec le chemin des Prés puis chemin rural
3	Chemin des Boyeuses		X			X		X		
4	Chemin du Bulle		X				X (Goudronnée PR 0 à 292) (Empierrée PR 292 à la fin)	X		
5	Impasse des Camélias				X				X	
6	Clos des Chalets du Mont Blanc				X	X			X	
7	Chemin de la Chapelle		X			X		X		
8	Chemin du	Chappey	X				X (Goudronnée PR 0 à 126) (Empierrée PR 126 à la fin)		X	Chemin rural pour la partie communale puis chemin privé pour les autres portions
9	Route du Château		X			X		X		
10	Impasse de la Chaudanne				X			X	X	
11	Chemin de la Chauraz		X				X (Goudronnée PR 0 à 4) (Empierrée PR 4 à la fin)	X		
12	Chemin de Clos Derrière				X			X	X	
13	Chemin de la Combe			X (Fauchage été)				X	X	
14	Route des Communailles		X			X		X		

Proposition de classement soumis au Conseil Municipal		Voie privée (Non soumise à enquête publique)
Voie communale	Chemin rural	
		X
X	X	
	X	
	X	
		X
	X	X
X		
	X	X
	X	
X		

	Nom de la voie	Entretien/Déneigement			Goudronnée			Propriété de la voie			Observation
		Total	Partiel	Aucun	Total	Partiel	Aucun	Domaine Public et domaine privée de la commune	Domaine public et/ou domaine privé de la commune et parcelles privées	Domaine privé	
15	Impasse des Coquelicots			X	X					X	
16	Route des Crêtes	X				X (Goudronnée PR 0 à 505) (Empierrée PR 505 à la fin)		X			
17	Chemin de la Croix du Fréney	X					X	X			
18	Route de Cupelin	X			X			X			
19	Impasse des Dalhias			X			X			X	
20	Chemin des Darbolets	X			X			X			
21	Chemin des Digitales	X				X (Goudronnée PR 0 à 34) (Empierrée PR 34 à la fin)		X			
22	Impasse du Diorama			X	X					X	
23	Allée des Draines			X	X					X	
24	Chemin des Ecoliers	X				X (Goudronnée sur petit tronçon)		X			
25	Impasse des Edelweiss			X	X					X	
26	Chemin des Eglantiers		X (fauchage en été)			X (Goudronnée PR 0 à 10) (Empierrée PR 10 à la fin)		X			
27	Chemin de L'Emey		X (Effectué du PR 0 à 103)			X (Goudronnée PR 0 à 10) (Empierrée PR 10 à la fin)		X		Chemin rural pour la partie communale puis chemin privé	
28	Impasse des Erables			X			X			X	

Proposition de classement soumis au Conseil Municipal		Voie privée (Non soumise à enquête publique)
Voie communale	Chemin rural	
		X
	X	
	X	
X		X
	X	
	X	
		X
	X	
		X
	X	
	X	
		X
	X	
	X	
		X



Nom de la voie	Entretien/Déneigement			Goudronnée			Propriété de la voie			Observation
	Total	Partiel	Aucun	Total	Partiel	Aucun	Domaine Public et domaine privée de la commune	Domaine public et/ou domaine privé de la commune et parcelles privées	Domaine privé	
29	Chemin de L'Erney	X (Effectué du PR 0 à 325)			X (Goudronnée PR 0 à 325) (Empierrée PR 325 à la fin)			X		Voie communale jusqu'à l'intersection avec le chemin de Champoutant puis chemin rural
30	Chemin vers le Feu		X			X			X	
31	Chemin de Fontaine Froide	X (Effectué du PR 0 à 737)			X (Goudronnée PR 0 à 237) (Empierrée PR 237 à la fin)			X		Voie communale jusqu'au numéro de voirie 237 puis chemin rural
32	Chemin des Fougères		X			X			X	
33	Chemin du Freney d'en Bas	X (Effectué du PR 0 à 241)			X (Goudronnée PR 0 à 241) (Empierrée PR 241 à la fin)			X		Voie communale jusqu'à l'entrée de la ferme Bochatay (angle aval de la parcelle I2547) puis chemin rural sur les 30 m suivant puis chemin privé
34	Chemin du Génépi		X		X (Goudronnée PR 0 à 105) (Empierrée PR 105 à la fin)			X		Chemin rural sur la partie communale (environ 150m) puis chemin privé
35	Chemin des Géraniums		X	X			X			
36	Impasse des Giroflées		X	X					X	

Proposition de classement soumis au Conseil Municipal		Voie privée (Non soumise à enquête publique)
Voie communale	Chemin rural	
X	X	
		X
X	X	
		X
X	X	X
	X	X
		X
		X

Nom de la voie	Entretien/Déneigement			Goudronnée			Propriété de la voie			Observation
	Total	Partiel	Aucun	Total	Partiel	Aucun	Domaine Public et domaine privée de la commune	Domaine public et/ou domaine privé de la commune et parcelles privées	Domaine privé	
37 Chemin du Giroux		X (Effectué du PR 0 à 539)			X (Goudronnée PR 0 à 10) (Empierrée PR 10 à la fin)		X			
38 Chemin des Granges d'Orsin	X			X			X			Voie communale jusqu'à l'intersection avec le chemin des Pissenlits puis chemin rural
39 Route du Grattague		X (Effectué du PR 0 à 626)		X				X		Voie communale jusqu'à l'intersection avec le chemin de l'Emey puis chemin privé
40 Clos des G'rets			X						X	
41 Chemin du Gui			X				X			
42 Chemin des Hortensias			X						X	
43 Impasse du Houx			X	X					X	
44 Chemin des Huit Tours			X				X			
45 Chemin des Liserons			X	X					X	
46 Chemin du Lys			X				X (Goudronnée PR 0 à 54) (Empierrée PR 54 à la fin)		X	
47 Impasse des Moineaux			X				X (Goudronnée PR 0 à 40) (Empierrée PR 40 à la fin)		X	
48 Rue du Mont Joly			X	X			X			

Proposition de classement soumis au Conseil Municipal		Voie privée (Non soumise à enquête publique)
Voie communale	Chemin rural	
	X	
X	X	
X		X
		X
	X	
		X
	X	
		X
	X	
		X
X		



	Nom de la voie	Entretien/Déneigement			Goudronnée			Propriété de la voie			Observation
		Total	Partiel	Aucun	Total	Partiel	Aucun	Domaine Public et domaine privée de la commune	Domaine public et/ou domaine privé de la commune et parcelles privées	Domaine privé	
49	Chemin des Monts Rosset			X					X		
50	Route des Môrets	X			X			X			
51	Chemin du Muguet	X			X				X	Chemin rural sur la partie communale (environ 70m) puis chemin privé	
52	Chemin des Œillets			X				X			
53	Chemin des Perriers			X	X				X		
54	Chemin de Pétrizon		X (Fauchage été)					X			
55	Chemin des Pétunias			X	X				X		
56	Chemin de Pierre Plate			X	X				X		
57	Chemin des Pissenlits	X			X			X			
58	Chemin de la Planchette	X				X(Goudronnée PR 0 à 100) (Empierrée PR 100 à la fin)		X			
59	Chemin du Plane			X	X				X		
60	Route des Ponthieux	X				X (Goudronnée PR 0 à 1685) (Empierrée PR 1685 à la fin)		X		Voie communale jusqu'à l'intersection avec la route du Château puis chemin rural	
61	Chemin des Prés	X			X				X	Chemin rural jusqu'à la voie d'accès au DMC puis voie communale jusqu'à la RD909	

Proposition de classement soumis au Conseil Municipal		Voie privée (Non soumise à enquête publique)
Voie communale	Chemin rural	
		X
X		
	X	X
	X	
		X
	X	
X		
	X	
X	X	
X	X	

	Nom de la voie	Entretien/Déneigement			Goudronnée			Propriété de la voie			Observation
		Total	Partiel	Aucun	Total	Partiel	Aucun	Domaine Public et domaine privée de la commune	Domaine public et/ou domaine privé de la commune et parcelles privées	Domaine privé	
62	Impasse des Quatre Saisons			X			X			X	
63	Allée des Rhodos			X	X			X			
64	Route du Rosay	X			X			X			
65	Chemin du Rouge Gorge			X			X			X	
66	Chemin de la Sauge	X			X			X			
67	Chemin du Soleil d'Arbois			X	X					X	
68	Impasse des Sureaux			X						X	
							X (Goudronnée PR 0 à 40) (Empierrée PR 40 à la fin)				
69	Chemin de Tacounets	X			X			X			
70	Route de Taguy	X			X			X			
71	Route du Téléphérique	X			X				X		Chemin rural sur la partie communale puis partie privée en cours de régularisation (logis savoyard)
72	Rue de la Tour			X	X					X	
73	Chemin du Tricot	X			X			X			
74	Chemin des Troènes			X			X			X	
75	Chemin du Tronchet d'en Bas			X			X			X	
76	Chemin de L'Usine			X	X					X	

Proposition de classement soumis au Conseil Municipal		Voie privée (Non soumise à enquête publique)
Voie communale	Chemin rural	
		X
		X
	X	
		X
X		
		X
		X
	X	
X		
		X
	X	
		X
		X